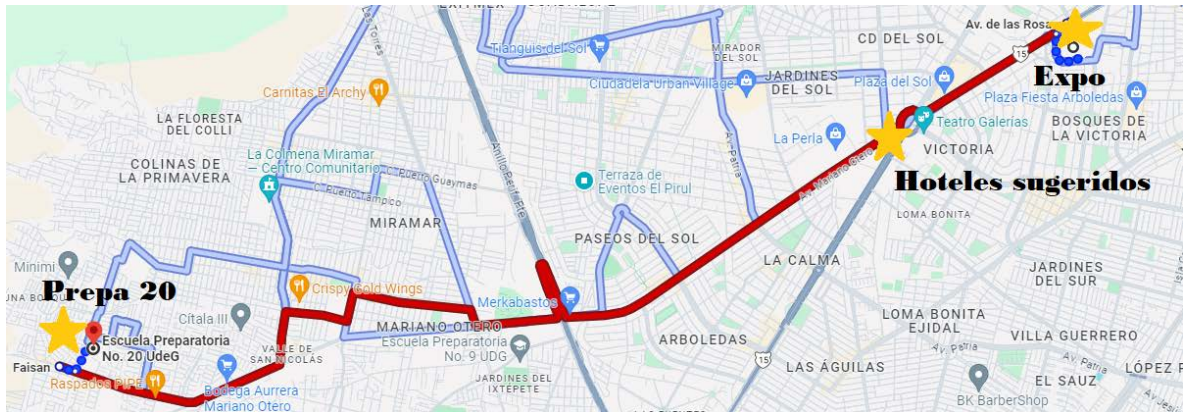


Desde los hoteles sugeridos en la zona Expo (Av. Mariano Otero) a la Preparatoria no. 20.

#### Ruta de transporte público

- **Ruta 626 Fortín.** (Recorrido Aproximado de 45 minutos a 1 hora). Paradas autorizadas sobre Av. Mariano Otero.



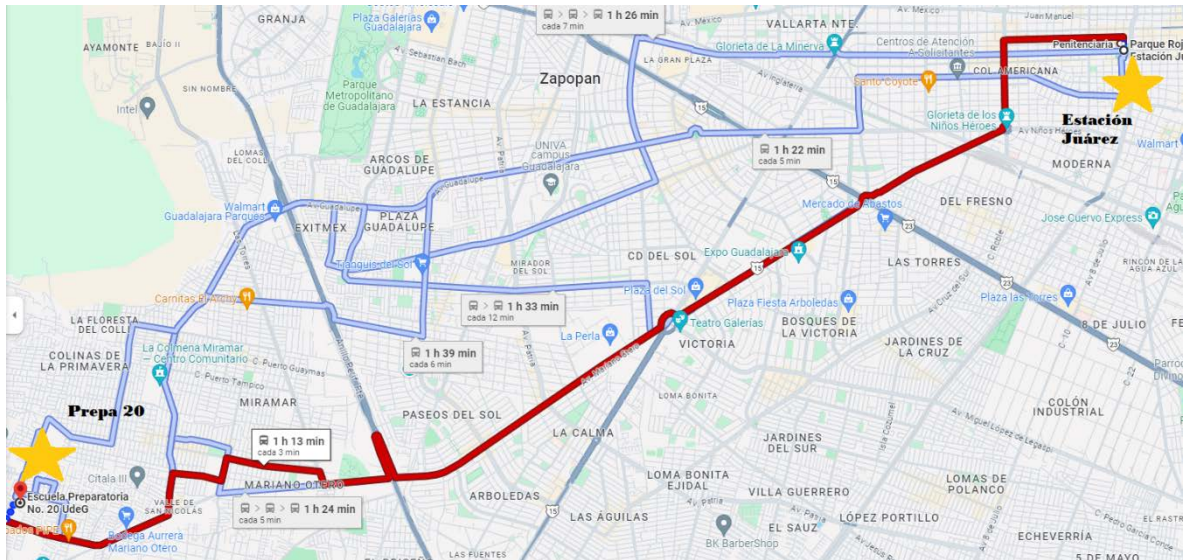
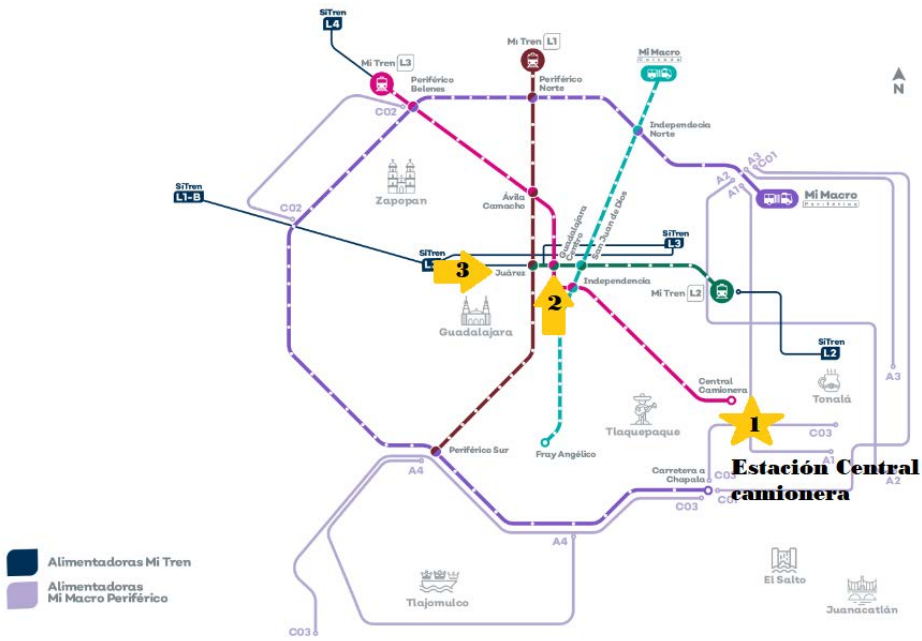
#### Ruta vía Uber o Didi

Costo aproximado de \$200.00 a \$250.00 de 7 am a 8am (dependiendo de la hora de partida y tráfico) y tiempo tentativo de 35 min.

De la Central Camionera Nueva (Tlaquepaque) a la Preparatoria no. 20.

#### Ruta de transporte público

1. Tomar la línea 3 del Tren Ligero. Estación "Central de Autobuses", hasta la estación "Guadalajara Centro".
  2. Transbordar a la línea 2 hacia la estación "Juárez"
  3. Salir en Estación Juárez, y tomar la ruta 626 Fortín, en el Parque Rojo
- Duración estimada del recorrido total: 2 horas.



\*Recorrido de la ruta de camión 626 El Fortín.

Ruta vía Uber o Didi

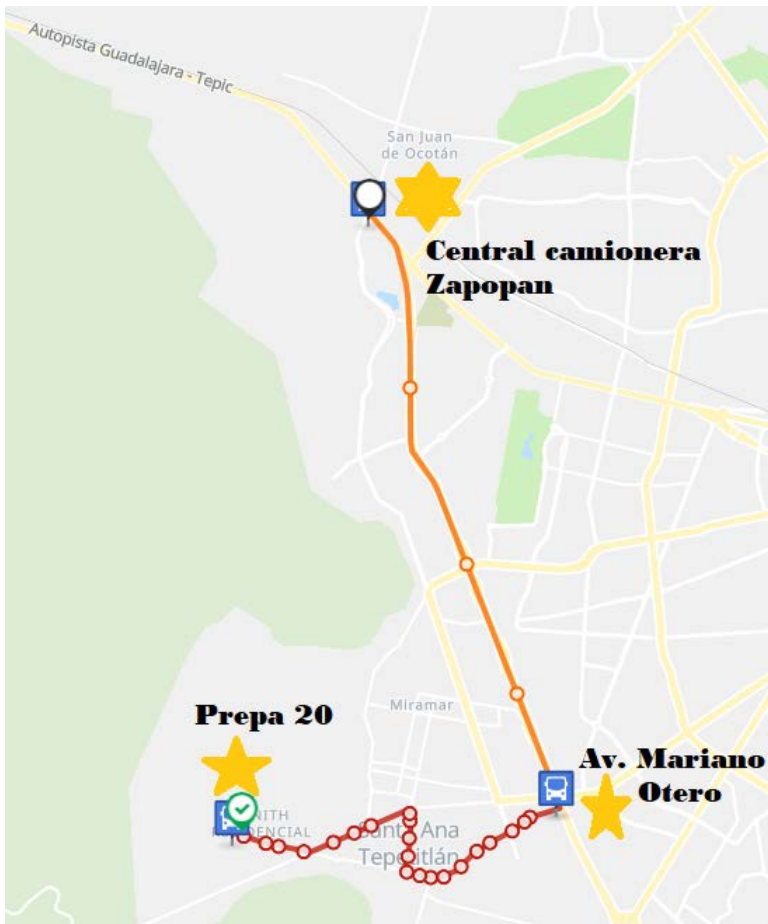
Costo aproximado de \$350.00 a \$400.00 de 7 am a 8am (dependiendo de la hora de partida y tráfico) y tiempo tentativo de 1h 30 min.

## De la Central Camionera Zapopan a la Preparatoria no. 20.

### Ruta de transporte público

1. Caminar hasta Carretera a Nogales por Aviación.
2. Tomar la Ruta TVT-Por Colón o Tala por Colón hasta la Av. Mariano Otero.
3. En Av. Mariano Otero tomar la ruta 626 Fortín, hasta la calle Paseo del Bosque.
4. Caminar hasta la Preparatoria 20.

Duración estimada: 40 a 60 min.



### Ruta vía Uber o Didi

Costo aproximado de \$230.00 a \$300.00 de 7 am a 8am (dependiendo de la hora de partida y tráfico) y tiempo tentativo de 30 a 45 minutos.